

CAMPEONATO DE ASTURIAS DE RALLYSPRINT 2025

14

RALLYSPRINT

VILLA DE

01 - 02 NOVIEMBRE '25

LUARCA



Foto: @eva_mtnez_fotografia



facebook.com/RallysprintLuarca



@rallysprintvilladeluarca



rallysprintluarca.wordpress.com

ROADBOOK

LIBRO DE RUTA

INDICE

Símbolos	A
Road Book, Página Standard	B
Mapa	C
Itinerario-Horario	D
Mapas	F
Mapa Ceremonia de Salida	G
Mapa Reagrupamiento	H
Mapa Parque Cerrado	I
Mapa Parque Asistencia	J
Datos de Interés	K
<i>Parque Asistencia (Verificaciones)- Ceremonia de Salida</i>	1
<i>Parque Cerrado- Parque de Asistencia</i>	5
<i>Rutómetro Sección 1</i>	
Sector 1 (C.H.0 - C.H.1) P.Asistencia-T.C.1 "Ferrera de Merás"	10
Sector 2 (C.H.1 - C.H.1A) T.C.1 "Ferrera de Merás"-Reagrupamiento	17
<i>Rutómetro Sección 2</i>	
Sector 3 (C.H.1B - C.H.1C) Reagrupamiento-P.A "A"	24
Sector 4 (C.H.1C - C.H.1D) Parque Asistencia "A"	29
Sector 5 (C.H.1D - C.H.2) P.A "A" -T.C.2 "Ferrera de Merás"	30
Sector 6 (C.H.2 - C.H.2A) T.C.1 "Ferrera de Merás"-Reagrupamiento	35
<i>Rutómetro Sección 3</i>	
Sector 7 (C.H.2B - C.H.2C) Reagrupamiento-P.A"B"	42
Sector 8 (C.H.2C - C.H.2D) Parque Asistencia"B"	46
Sector 9 (C.H.2D - C.H.3) P.A"B"-T.C.3 "Ferrera de Merás"	48
Sector 10 (C.H.3 - C.H.3A) T.C.3 "Ferrera de Merás" - PQ Cerrado	53
<i>Ruta alternativa</i>	64

CRITERIOS DE CONFECCIÓN DEL ROAD-BOOK

- Este Libro de Ruta ha sido confeccionado en el mes de septiembre de 2025 y corregido en el mes de noviembre del mismo año. Cualquier modificación será publicada en un complemento, sin que os organizadores sean responsables de eventuales variaciones en la señalización.
- En la confección de este Libro de Ruta se ha puesto especial atención en facilitar su uso e interpretación. En este sentido, se ha prescindido de toda la información que se ha considerado "superficial" o "poco relevante" a criterio del organizador.
- El identificadas oficial de las carreteras se ha considerado un elemento de ayuda importante en este Libro de Ruta. Se encontrará siempre anotada en la parte superior dentro de la columna "INFORMACIÓN".
- Por estas razones, solo se señalizan los cruces necesarios, junto con otras informaciones de interés (gasolineras, puntos kilométricos, etc.) De acuerdo con este criterio, cuando circulamos por una vía, se seguirá por la misma hasta que se indique un cambio de vía y/o dirección.
- Este Libro de Ruta ha sido cuidadosamente elaborado por parte de la organización, se agradecerán las sugerencias constructivas que permitan mejorarlo.

PROCEDIMIENTO DE SEGURIDAD EN UN ACCIDENTE

1. Todos los concursantes deberán estar familiarizados con el artículo 34 del Reglamento Deportivo de los Rallies Regionales FIA "Seguridad de los Concurantes", así como con el Anexo III.
2. Cuando haya un cartel de "SOS" de color rojo es **OBLIGATORIO** detenerse y prestar asistencia a la tripulación que necesita ayuda. Usted es responsable de ayudar a los accidentados y de asegurarse de que los servicios de seguridad se movilicen lo más rápido posible.
3. La primera tripulación que llegue al lugar del accidente debe detenerse e informar al siguiente coche sobre los detalles.
4. El siguiente coche deberá llevar la información que se detalla al **SIGUIENTE** puesto de radio, que podrá ser el control de llegada:
 - Número de competición de la tripulación involucrada
 - Si es que hay y cuantos miembros de la tripulación o personas del público han resultado heridas
 - Si algún miembro de la tripulación o espectador está atrapado dentro o fuera del coche
 - Localización del accidente, citando el cruce más cercano o punto kilométrico más cercano según el Road-Book
 - Cualquier otra información de vital importancia, como por ejemplo agua o fuego
5. Los siguientes vehículos deberán detenerse si se muestra el cartel "SOS" rojo.
6. Todos los concursantes que se detengan en un tramo deberán colocar el triángulo rojo por lo menos 50m antes del lugar en que se ha detenido el coche, incluso si el mismo no se encuentra sobre la calzada.
7. El número de teléfono en caso de emergencia: **684 665 555**
8. Todo concursante que se retire de la competición deberá informar a los organizadores llamando al teléfono **684 665 555** y deberá entregar sus carnets de ruta en el punto de control más cercano lo antes posible.

SÍMBOLOS



Ambulancia/UVI



Grúa



Radio/Emisora



Control Horario



Salida Tramo Cronometrado



Llegada Tramo Cronometrado



Control Stop



Estación de Servicio



Semáforo



Edificio/Casa



Colegio



Iglesia/Capilla



Hórreo



Atención



Puente



Carretera a no seguir



Camino tierra a no seguir



Rasante



Carretera a seguir



Rotonda



Dirección a seguir



Dirección a no seguir



Punto kilométrico



Parking



Tendido eléctrico

DISTANCIA RECORRIDA DEL SECTOR

DISTANCIA PARCIAL ENTRA CASILLAS

TRAYECTO Y DATOS DEL SECTOR

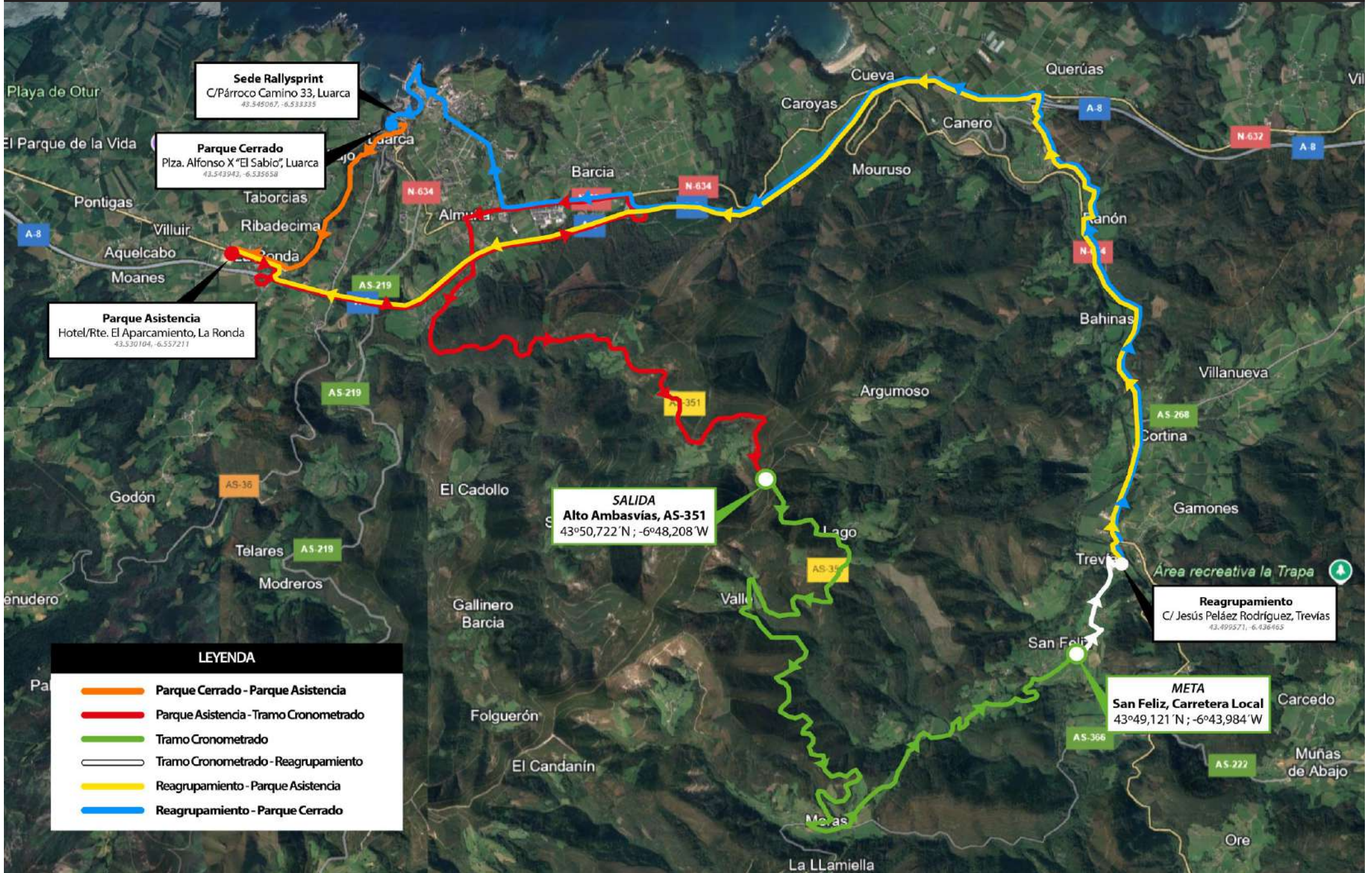
Sección 1	Sector 2	T.C - 1 "EL VALLÍN A1"	➔ REAGRUPAMIENTO
Distancia 27,230 Km	Tiempo 30'	Promedio 55,26 km/h	
	C.H. 1		C.H. 1A

DISTANCIA		DIRECCIÓN	INFORMACIÓN	PRÓXIMO CONTROL HORARIO
TOTAL	PARCIAL			
9,34	0,04	 16	VA-2 x AS-37 	17,96
9,80	0,46	 17	AS-37 R-10	17,50
10,75	0,95	 18	AS-37 META "EL VALLIN A1" 10,750 Km 	16,55
11,03	0,28	 19	AS-37 STOP 200 m BORONAS	16,27
12,63	1,60	 20	AS-37 x N-634 	14,67

NÚMERO DE CASILLA DEL SECTOR

NÚMERO DE PÁGINA ➔

MAPA



LEYENDA

- Parque Cerrado - Parque Asistencia
- Parque Asistencia - Tramo Cronometrado
- Tramo Cronometrado
- Tramo Cronometrado - Reagrupamiento
- Reagrupamiento - Parque Asistencia
- Reagrupamiento - Parque Cerrado

ITINERARIO-HORARIO

14 Rallysprint Villa de Luarca (2 Noviembre 2025)

Sector	CH	ITINERARIO	Recorrido TC	Recorrido enlace	Recorrido total	Tiempo	Media velocidad	Hora 1 ^{er} vehículo
Sección 1	1	0 Salida - PQ Asistencia - Hotel Aparcamiento						09:27
		1 Carlangas (Salida TC 1)		15,75	15,75	00:25	37,08	09:52
		TC 1 "FERRERA DE MERÁS"	12,90			00:03		09:55
	2	1A Entrada Reagrupamiento <i>(C/ Jesús Peláez Rodríguez - Trevías)</i>		1,40	14,30	00:25	28,60	10:20
		REAGRUPAMIENTO <i>C/ Jesús Peláez Rodríguez - Trevías</i>				00:40		
Sección 2	3	1B Salida Reagrupamiento						11:00
		1C Entrada Zona Asistencia		16,34	16,34	00:22	44,56	11:22
	4	ASISTENCIA (A)				01:00		
	5	1D Salida - PQ Asistencia - Hotel Aparcamiento						12:22
		2 Carlangas (Salida TC 2)		15,75	15,75	00:25	37,08	12:47
Sección 3	6	2A Entrada Reagrupamiento <i>(C/ Jesús Peláez Rodríguez - Trevías)</i>		1,40	14,30	00:25	28,60	13:15
		REAGRUPAMIENTO <i>C/ Jesús Peláez Rodríguez - Trevías</i>				00:40		
	7	2B Salida Reagrupamiento						13:55
		2C Entrada Zona Asistencia		16,34	16,34	00:22	44,56	14:17
8	ASISTENCIA (B)				01:00			
9	2D Salida - PQ Asistencia - Hotel Aparcamiento						15:17	
	3 Carlangas (Salida TC 3)		15,75	15,75	00:25	37,08	15:42	
	TC 3 "FERRERA DE MERÁS"	12,90			00:03		15:45	
10	3A Entrada Parque Cerrado Fin Rallysprint		18,63	31,53	00:45	42,04	16:30	
		Entrega de Trofeos <i>(PQ Cerrado - Plaza de Alfonso X "El Sabio")</i>						18:45

TOTALES DEL RALLYSPRINT	km. TC	km. Enlace	Total km
	38,70	99,96	138,66

LUARCA



TREVÍAS



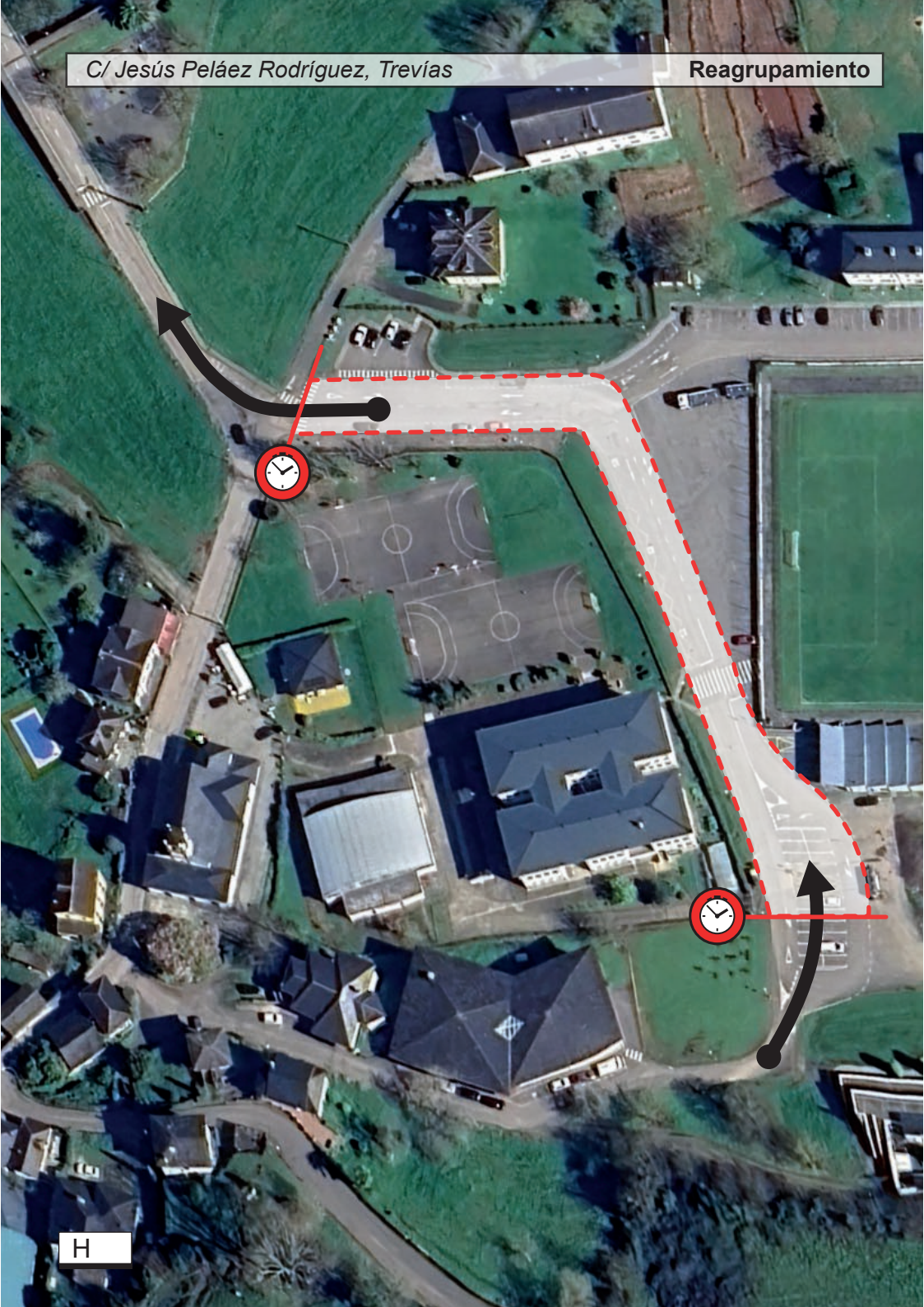
① **REAGRUPAMIENTO**
C/Jesús Peláez Rodríguez - Treviás

③ **OFICINA PERMANENTE RALLYPRINT**
Avda. Galicia, 3 - Entresuelo - Luarca

② **CEREMONIA DE SALIDA**
Paseo del Muelle - Luarca


④ **PARQUE CERRADO**
Plaza de Alfonso X "El Sabio" - Luarca





Plaza Alfonso X "El Sabio" - Luarca.

Parque Cerrado



ZONA TIERRA

ZONA ASFALTO



Restaurante El
Aparcamiento Parking...



DATOS DE INTERÉS

Emergencias - Número Nacional	112
Emergencias - Guardia Civil	062

Hospital Universitario Centro Asturias - Oviedo	985 10 80 00
Hospital Comarcal de Jarrio	985 63 99 30
Centro de Salud de Luarca	985 47 07 07

Parque de Bomberos - Luarca	985 64 06 80
Cuartel guardia Civil - Almuña	985 64 77 01
Policia Local - Luarca	985 47 07 08
Ayuntamiento de Valdés - Luarca	985 47 00 02


Oficina de Turismo - Luarca	985 64 00 83
<i>C/ Ramón Asenjo, 25</i>	
<i>Horario: 10:30 - 13:45 y 16:00 - 19:30 (lunes y martes cerrado)</i>	

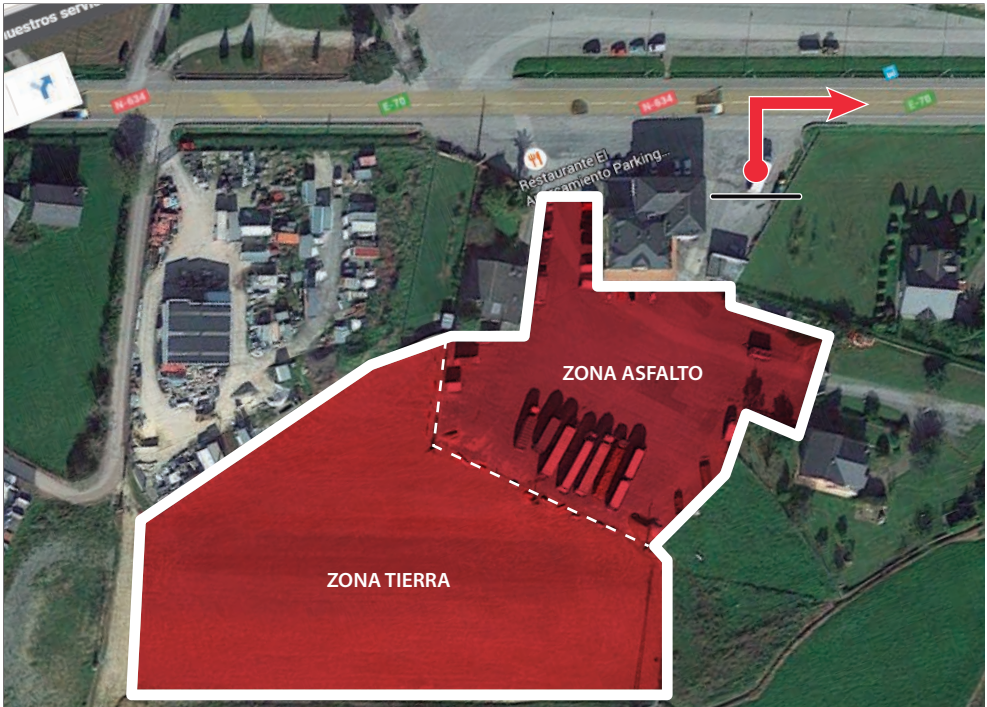
Talleres

Talleres Jesús López - Luarca	985 47 04 36
Alex-Motor	646 554 628
Yucas Motos - Navia	985 47 44 49
Máquina Motorsport & Classic	618 36 61 13
Trevías Motor - Trevías	985 64 70 69
Grupo Peñaulán - Almuña	985 64 16 16
Talleres Asdrúbal - Brieves	985 64 74 81
Herrera Sport - Almuña	985 64 22 28
Autos Navia	985 63 10 65
Toche Motor - Villuir	669 949 791
Neumáticos Angelín - Luarca	984 191 507
El Taller de Enrique - La Colorada	660 295 264
Talleres La Capitana - Luarca	985 907 211
Casia Motor - Jarrio	985 630 303
Tadecar - Almuña	985 64 21 99

**NÚMERO DE EMERGENCIAS
XIV RALLYSPRINT VILLA DE LUARCA**

684 665 555

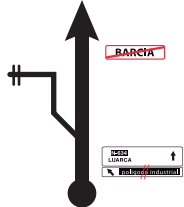



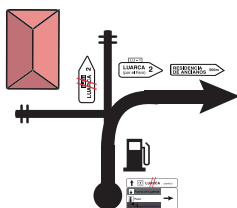



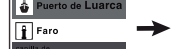


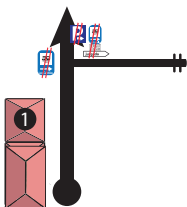





Sección	Sector	VERIFICACIONES	 CEREMONIA DE SALIDA
Distancia	Tiempo	Promedio	
10,740 Km			



Sección	Sector	VERIFICACIONES	➔	CEREMONIA DE SALIDA
Distancia	Tiempo Promedio			
10,740 Km				

DISTANCIA		DIRECCIÓN	INFORMACIÓN	PRÓXIMO CONTROL HORARIO
TOTAL	PARCIAL			
0,00	0,00	1	N-634 1 HOTEL - RESTAURANTE "EL APARCAMIENTO" VERIFICACIONES "LA RONDA"	10,74
0,30	0,30	2	E-70 x A-8 	10,44
¡¡OJO!! ASEGURARSE DE SITUARSE EN EL CARRIL IZQUIERDO PARA SEGUIR DIRECCION AVILES-OVIEDO EN LA INCORPORACION A LA AUTOVIA				
4,94	4,64	3	A-8 460 	5,80
5,45	00,51	4	N-634 LUARCA BARCIA ALMUÑA CANERO 	5,29

Sección	Sector	VERIFICACIONES	➔	CEREMONIA DE SALIDA
Distancia	Tiempo Promedio			
10,740 Km				



DISTANCIA		DIRECCIÓN	INFORMACIÓN	PRÓXIMO CONTROL HORARIO
TOTAL	PARCIAL			
6,55	1,10	5	N-634    	4,19
7,20	0,65	6	N-634 x VA-1       "ALMUÑA"	3,54
8,03	0,83	7	 VA-1 1 CASA AMARILLA ¡OJO! ZONA URBANA	2,71
8,68	0,65	8	 VA-1 1 BAR MARISOL     ¡OJO! ZONA URBANA  "VILLAR"	2,06
10,17	1,49	9	Crtra del Faro x Paseo del Muelle 1 BAR NUEVO PLANETA 2 PUB LA CATALANA "LOS COCHES PERMANECERÁN APARCADOS POR ORDEN EN EL CARRIL DERECHO DE LA CARRETERA DEL PASEO DEL MUELLE HASTA QUE LA CEREMONIA FINALICE " "LUARCA"	00,57

Sección		Sector		VERIFICACIONES	➔	CEREMONIA DE SALIDA
Distancia	Tiempo	Promedio				
10,740 Km						

DISTANCIA		DIRECCIÓN	INFORMACIÓN	PRÓXIMO CONTROL HORARIO
TOTAL	PARCIAL			
10,47	00,30		C/Rivero x Explanada de La Llera BAR "EL CAMBARAL" IGLESIA SANTA EULALIA <i>"AL ACABAR LA CEREMONIA, LOS COCHES SE DIRIGIRÁN AL PARQUE CERRADO, EN LA PLAZA DE ALFONSO X "EL SABIO"</i>	00,27
10,67	00,20		C/Rivero x Plaza Alfonso X El Sabio 	00,07
10,74	00,07		Plaza Alfonso X El Sabio x c/Caleros 	00,00




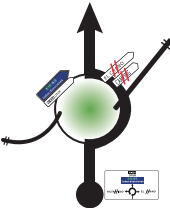



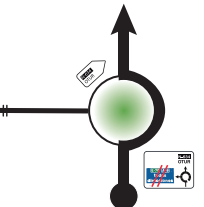


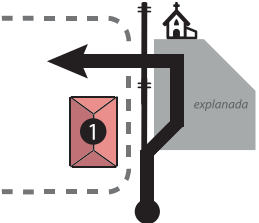
Sección	Sector	PARQUE CERRADO (Plaza Alfonso X "El Sabio")	PARQUE ASISTENCIA (Bar/Rte. El Aparcamiento)
Distancia	Tiempo	Promedio	
3,330 Km	9'	20,20 km/h	



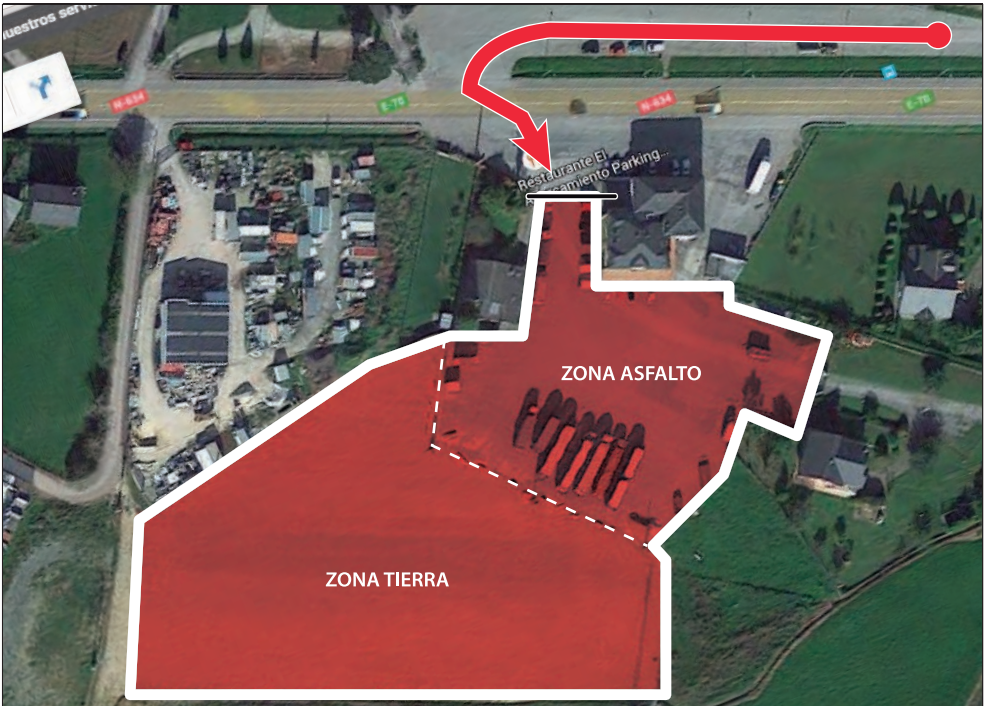
Sección		Sector	PARQUE CERRADO (Plaza Alfonso X "El Sabio")	➔	PARQUE ASISTENCIA (Bar/Rte. El Aparcamiento)
Distancia	Tiempo	Promedio			
3,330 Km	9'	20,20 km/h			

DISTANCIA		DIRECCIÓN	INFORMACIÓN	PRÓXIMO CONTROL HORARIO
TOTAL	PARCIAL			
0,00	0,00	<p>1</p>	<p>PLAZA ALFONSO X "EL SABIO"</p> <p>1 RELOJERÍA/JOYERÍA</p>	3,33
0,07	0,07	<p>2</p>	<p>Plaza Alfonso X El Sabio x Paseo del Pilarín</p> <p>PUENTE</p>	3,26
0,43	0,36	<p>3</p>	<p>Paseo del Pilarín x Av. Álvaro de Albornoz</p> <p>1 CLÍNICA DENTAL</p>	2,90
0,53	0,10	<p>4</p>	<p>Av. Álvaro de Albornoz x c/ Ramón Asenjo</p> <p>1 CONFITERÍA</p>	2,80
0,68	0,15	<p>5</p>	<p>C/Ramón Asenjo x Avda de Galicia</p>	2,65

Sección	Sector	PARQUE CERRADO (Plaza Alfonso X "El Sabio")	➔	PARQUE ASISTENCIA (Bar/Rte. El Aparcamiento)
Distancia	Tiempo	Promedio		
3,330 Km	9'	20,20 km/h		

DISTANCIA		DIRECCIÓN	INFORMACIÓN	PRÓXIMO CONTROL HORARIO
TOTAL	PARCIAL			
0,98	0,30		Avda de Galicia 1 RENAULT LEOMOTOR	2,35
2,78	1,80		N-634    SIGUIENTE CASILLA MUY SEGUIDA	0,55
2,80	0,02		  "VISTALEGRE"	0,58
3,33	0,53		N-634 HOTEL - RESTAURANTE "EL APARCAMIENTO" ENTRADA "PARQUE ASISTENCIA" "POR FAVOR, SIGAN LAS INDICACIONES PARA ENTRAR AL REST. "EL APARCAMIENTO" TAL Y COMO ESTÁ INDICADO" "LA RONDA"	0,00

Sección	Sector	PARQUE CERRADO (Plaza Alfonso X "El Sabio")	➔	PARQUE ASISTENCIA (Bar/Rte. El Aparcamiento)
Distancia	Tiempo	Promedio		
3,330 Km	9'	20,20 km/h		



RALLYSPRINT

VILLA DE LUARCA

01 - 02 NOVIEMBRE '25

1ª SECCIÓN

14 Rallysprint Villa de Luarca (2 Noviembre 2025)								
Sector	CH	ITINERARIO	Recorrido TC	Recorrido enlace	Recorrido total	Tiempo	Media velocidad	Hora 1º vehículo
Sección 1	1	0	Salida - PQ Asistencia - Hotel Aparcamiento					09:27
		1	Carlangas (Salida TC 1)			15,75	15,75	09:52
	2		TC 1 "FERRERA DE MERÁS"			12,90		09:55
		1A	Entrada Reagrupamiento (C/ Jesús Peláez Rodríguez - Trevias)			1,40	14,30	10:20
			REAGRUPAMIENTO C/ Jesús Peláez Rodríguez - Trevias				00:40	

UBICACIONES GENERALES:

VERIFICACIONES TECN. Y ADMINISTRATIVAS	43°53,034' N -06°55,741' W	REAGRUPAMIENTO ENTRADA	43°49,915' N -6°43,675' W
--	-------------------------------	------------------------	------------------------------

PODIUM CEREMONIA	43°54,517' N -06°53,326' W	REAGRUPAMIENTO SALIDA	43°54,515' N -06°53,313' W
------------------	-------------------------------	-----------------------	-------------------------------

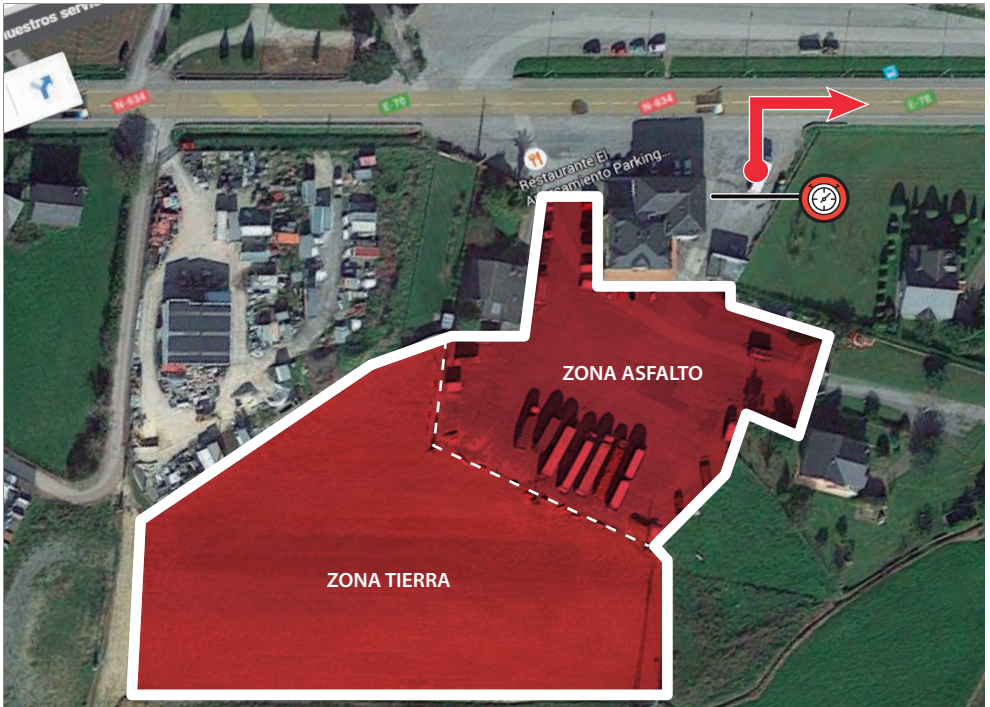
PARQUE CERRADO ENTRADA	43°32'38,9"N -06°32'10,4"W	PARQUE ASISTENCIA ENTRADA	43°499,541' N -06°436,496' W
------------------------	-------------------------------	---------------------------	---------------------------------

PARQUE CERRADO SALIDA	43°32'37,4"N -06°32'07,4"W	PARQUE ASISTENCIA SALIDA	43°500,515' N -06°436,670' W
-----------------------	-------------------------------	--------------------------	---------------------------------

T.C. "FERRERA DE MERÁS":

C.H	43°50,968' N -6°48,410' W	LLEGADA	43°49,122' N -6°43,984' W
SALIDA	43°50,722' N -6°48,208' W	C.S	43°49,252' N -6°43,799' W

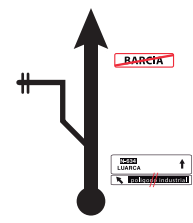
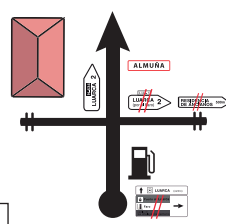
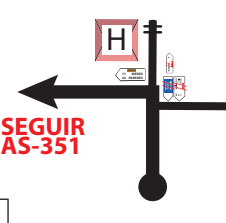


	Sección 1	Sector 1	PARQUE DE ASISTENCIA (Luarca)	➔	T.C - 1 "FERRERA DE MERÁS"
Distancia	Tiempo	Promedio			
15,750 Km	25'	37,08 km/h	🕒 C.H 0	➔	🕒 C.H 1



Sección	Sector	PARQUE DE ASISTENCIA (Luarca) ➔	T.C - 1 "FERRERA DE MERÁS"
1	1		
Distancia	Tiempo	Promedio	
15,750 Km	25'	37,08 km/h	
		C.H	0 ➔
			C.H 1

DISTANCIA		DIRECCIÓN	INFORMACIÓN	PRÓXIMO CONTROL HORARIO
TOTAL	PARCIAL			
0,00	0,00		N-634 1 HOTEL - RESTAURANTE "EL APARCAMIENTO"  C.H.0 "LA RONDA"	15,75
0,40	0,40		E-70 x A-8     	15,35
¡¡OJO!! ASEGURARSE DE SITUARSE EN EL CARRIL IZQUIERDO PARA SEGUIR DIRECCION AVILES-OVIEDO EN LA INCORPORACION A LA AUTOVIA				
5,20	4,80		A-8 460    	10,55
5,90	0,70		N-634 LUARCA BARCIA ALMUÑA     "BARCIA"	9,85

Sección	Sector		PARQUE DE ASISTENCIA (Luarca)	➔	T.C - 1		
1	1				"FERRERA DE MERÁS"		
Distancia	Tiempo	Promedio	🕒 C.H	0	➔	🕒 C.H	1
15,750 Km	25'	37,08 km/h					

DISTANCIA		DIRECCIÓN	INFORMACIÓN	PRÓXIMO CONTROL HORARIO
TOTAL	PARCIAL			
6,75	0,85	5	N-634  N-634 LUARCA poligono industrial BARCIA	9,00
7,25	0,50	6	N-634 x VA-1  LUARCA 2 RESIDENCIA DE ANCIANOS 500m LUARCA (centro) Puerto de Luarca Faro ALMUÑA	8,50
7,80	0,55	7	N-634 x AS-351  SEGUIR AS-351 N-634 HOTEL ZABALA AS-351 17 MERÁS 22 PAREDES TREVIAS 15 TINEO 50 LA ESPINA 38 2 LUARCA viejo Conaña	7,95
11,45	3,65	8	AS-351  EL CABANIN 500m SOBREANCHO	4,30
13,35	1,90	9	AS-351  CARLANGAS 1	2,40

NOTAS:

A series of horizontal dotted lines for taking notes, spanning the width of the page.

PLANO SALIDA




350 mts.



PLANO LLEGADA



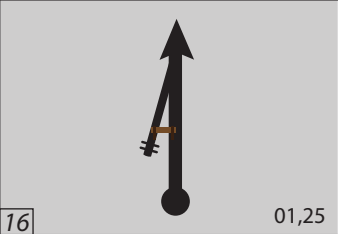


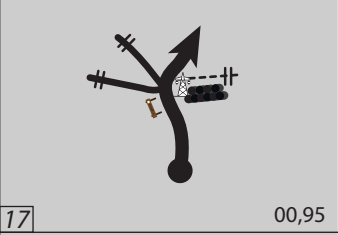



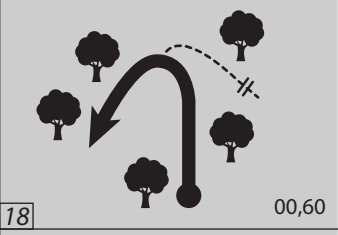



210 mts.





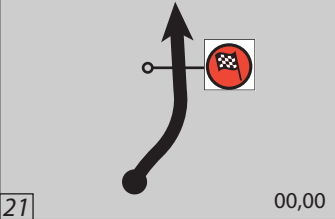



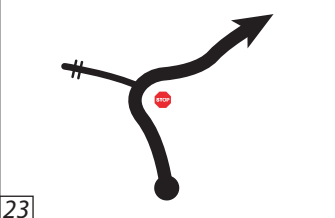

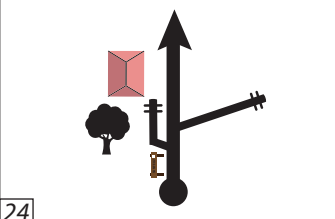

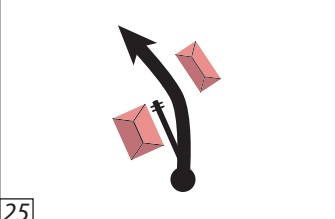
Sección	Sector	T.C - 1	
1	2	"FERRERA DE MERÁS" →	REAGRUPAMIENTO
Distancia	Tiempo	Promedio	
14,300 Km	25'	34,32 km/h	
		⌚ C.H 1 →	⌚ C.H 1A

DISTANCIA		DIRECCIÓN	INFORMACIÓN	PRÓXIMO CONTROL HORARIO
TOTAL	PARCIAL			
8,61	1,10	 11	AS-351 MERÁS R-08	05,69
8,85	0,24	 12	AS-351 x AS-221 "MERÁS" R-09	05,45
9,40	0,55	 13	AS-221 x Local HÓRREO CASETA "MERÁS" R-09	04,90
9,75	0,35	 14	Local	04,55
10,75	1,00	 15	Local MURO DE PIEDRA R-10	03,55

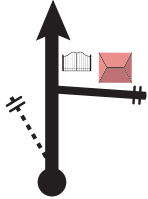


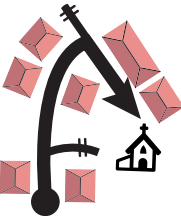





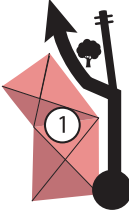

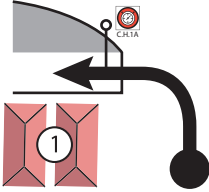



Sección	Sector	T.C - 1		➔ REAGRUPAMIENTO
1	2	"FERRERA DE MERÁS"		
Distancia	Tiempo	Promedio		
14,300 Km	25'	34,32 km/h	⌚ C.H 1	➔ ⌚ C.H 1A

DISTANCIA		DIRECCIÓN	INFORMACIÓN	PRÓXIMO CONTROL HORARIO
TOTAL	PARCIAL			
11,65	0,90		Local  SEÑAL MADERA  R-11	02,65
11,95	0,30		Local  SEÑAL MADERA   SILOS	02,35
12,30	0,35		Local	02,00
12,70	0,40		Local  R-12	01,60
12,82	0,12		Local	01,48

Sección	Sector	T.C - 1	
1	2	"FERRERA DE MERÁS" →	REAGRUPAMIENTO
Distancia	Tiempo	Promedio	
14,300 Km	25'	34,32 km/h	
	C.H	1 →	 C.H 1A

DISTANCIA		DIRECCIÓN	INFORMACIÓN	PRÓXIMO CONTROL HORARIO
TOTAL	PARCIAL			
12,87	0,05		Local  1 META "FERRERA DE " MERÁS A1 12,900 Km	01,42
13,12	0,25		Local  1 "SAN FELIZ"	01,17
13,27	0,13		Local  "SAN FELIZ"	01,02
13,37	0,10		Local  "SAN FELIZ"	00,92
13,50	0,13		Local	00,79

Sección	Sector	T.C - 1	
1	2	"FERRERA DE MERÁS" →	REAGRUPAMIENTO
Distancia	Tiempo	Promedio	
14,300 Km	25'	34,32 km/h	
		🕒 C.H 1 →	🕒 C.H 1A

DISTANCIA		DIRECCIÓN	INFORMACIÓN	PRÓXIMO CONTROL HORARIO
TOTAL	PARCIAL			
13,73	0,23		Local  PORTILLO  CASETA	00,56
14,03	0,30		Local  IGLESIA DE SAN MIGUEL <i>"TREVÍAS"</i>	00,26
14,07	0,05		Local  IGLESIA DE SAN MIGUEL  HÓRREO  ① PARROQUIA RURAL <i>"TREVÍAS"</i>	00,21
14,12	0,05		Local  ① CENTRO DE SALUD <i>"TREVÍAS"</i>	00,16
14,30	0,16		Local  ① COLEGIO  EXPLANADA  C.H.1A <i>"TREVÍAS"</i>	00,00

1+4 RALLYSPRINT

VILLA DE LUARCA

01 - 02 NOVIEMBRE '25

2ª SECCIÓN

14 Rallysprint Villa de Luarca (2 Noviembre 2025)									
Sector	CH	ITINERARIO	Recorrido TC	Recorrido enlace	Recorrido total	Tiempo invertido	Media velocidad	Hora 1º vehículo	
Sección 2	3	1B	Salida Reagrupamiento					11:00	
		1C	Entrada Zona Asistencia		16,34	16,34	00:22	44,56	
	4	ASISTENCIA (A)					01:00		
	5	1D	Salida - PQ Asistencia - Hotel Aparcamiento					12:22	
		2	Carlangas (Salida TC 2)		15,75	15,75	00:25	37,08	
		TC 2 "FERRERA DE MERÁS"		12,90			00:03	12:50	
	6	2A	Entrada Reagrupamiento <i>(C/ Jesús Peláez Rodríguez - Treviás)</i>		1,40	14,30	00:25	28,60	
		REAGRUPAMIENTO <i>C/ Jesús Peláez Rodríguez - Treviás</i>					00:40		

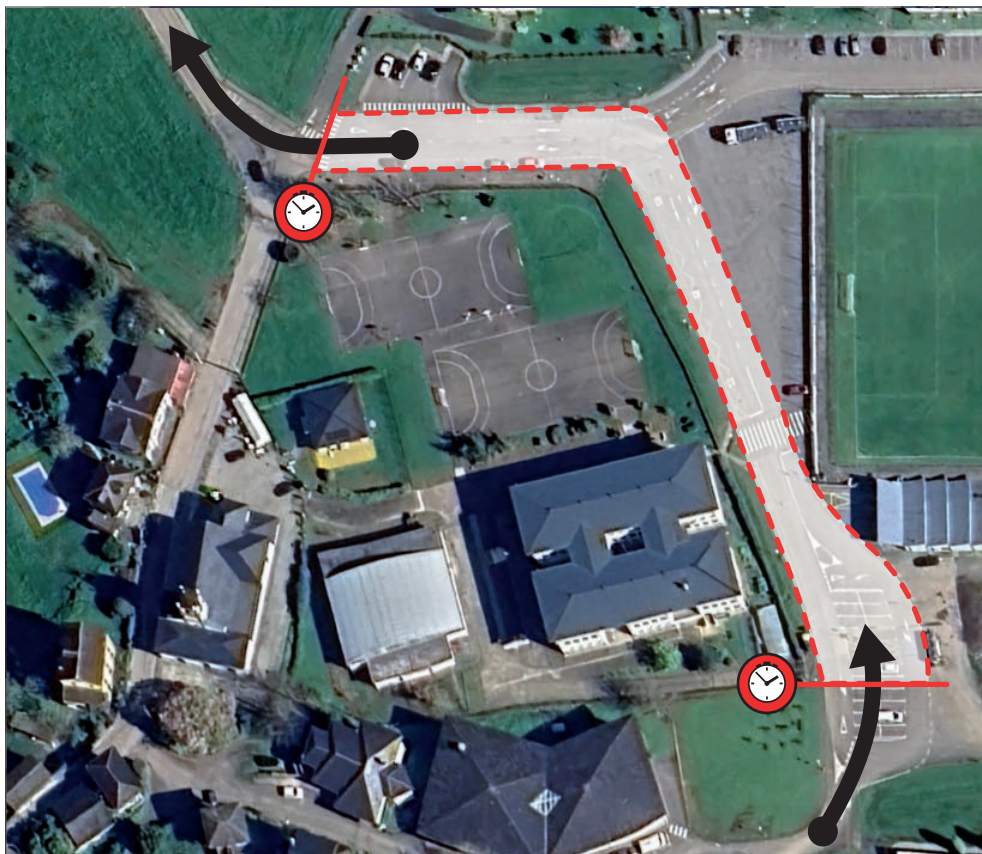
UBICACIONES GENERALES:

VERIFICACIONES TECN. Y ADMINISTRATIVAS	43°53,034' N -06°55,741' W	REAGRUPAMIENTO ENTRADA	43°49,915' N -6°43,675' W
PODIUM CEREMONIA	43°54,517' N -06°53,326' W	REAGRUPAMIENTO SALIDA	43°54,515' N -06°53,313' W
PARQUE CERRADO ENTRADA	43°32'38,9"N -06°32'10,4"W	PARQUE ASISTENCIA ENTRADA	43°499,541' N -06°436,496' W
PARQUE CERRADO SALIDA	43°32'37,4"N -06°32'07,4"W	PARQUE ASISTENCIA SALIDA	43°500,515' N -06°436,670' W

T.C. "FERRERA DE MERÁS":

C.H	43°50,968' N -6°48,410' W	LLEGADA	43°49,122' N -6°43,984' W
SALIDA	43°50,722' N -6°48,208' W	C.S	43°49,252' N -6°43,799' W

	Sección 2	Sector 3	REAGRUPAMIENTO	➔	PARQUE DE ASISTENCIA "A"
Distancia 16,34 Km	Tiempo 22'	Promedio 44,56 km/h	🕒 C.H 1B	➔	🕒 C.H 1C



	Sección 2	Sector 3	REAGRUPAMIENTO	➔	PARQUE DE ASISTENCIA "A"
Distancia	Tiempo	Promedio			
16,34 Km	22'	44,56 km/h	C.H	1B	C.H 1C

DISTANCIA		DIRECCIÓN	INFORMACIÓN	PRÓXIMO CONTROL HORARIO
TOTAL	PARCIAL			
00,00	0,00		Local C.H.1B "TREVÍAS"	16,34
00,11	0,11		Local x N-634 Río Esva FARMACIA "TREVÍAS"	16,23
01,26	1,15		N-634 LUARCA N-634 CADAVEDO VILLADEMOROS CORTINA VILCANUEVA SANPELAYO	15,08
01,44	0,18		N-634 CANERO A CORUÑA 6 214	14,90
04,39	2,95		N-634 x Local RANON CASIELLAS TINEO A ESPINA CANERO A CORUÑA 41 29 3 211	11,95


Sección 2	Sector 3	REAGRUPAMIENTO		PARQUE DE ASISTENCIA "A"
Distancia 16,34 Km	Tiempo 22'			Promedio 44,56 km/h
			C.H 1B	
			C.H 1C	

DISTANCIA		DIRECCIÓN	INFORMACIÓN	PRÓXIMO CONTROL HORARIO
TOTAL	PARCIAL			
04,63	0,24		Local "RANÓN" 	11,71
05,83	1,20		Local x N-632a 	10,51
05,90	0,07		N-632a 	10,44
06,00	0,10		N-632a x N-632 	10,34
06,14	0,14		N-634 x A-8 	10,20



Sección	Sector	REAGRUPAMIENTO	➔	PARQUE DE ASISTENCIA "A"
2	3			
Distancia	Tiempo	Promedio	➔	C.H 1C
16,34 Km	22'	44,56 km/h		
			C.H 1B	

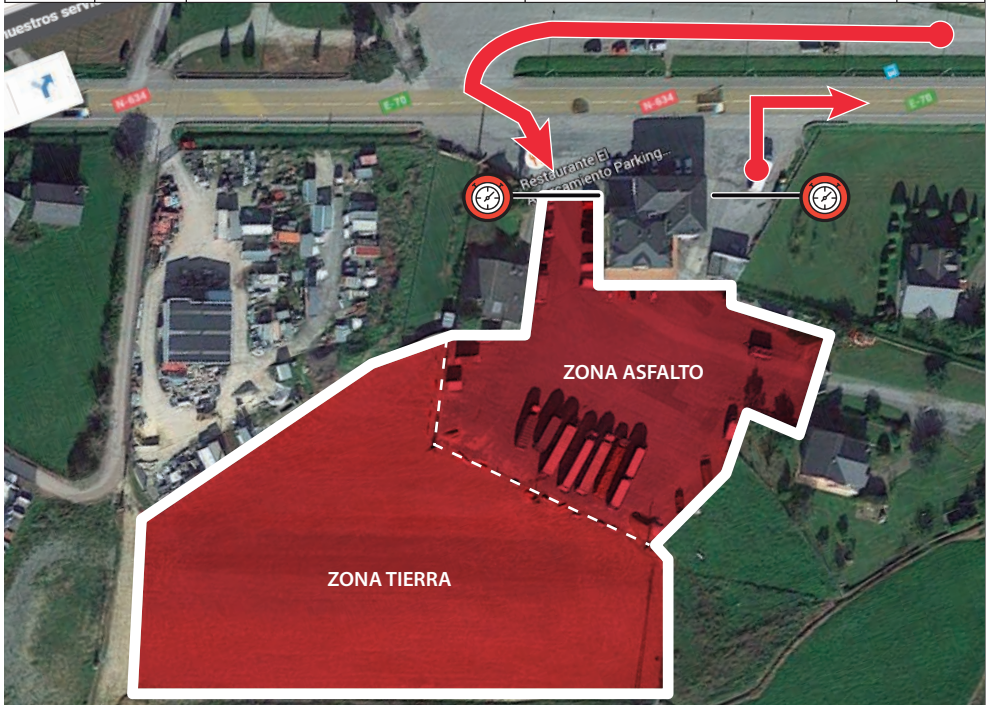
DISTANCIA		DIRECCIÓN	INFORMACIÓN	PRÓXIMO CONTROL HORARIO
TOTAL	PARCIAL			
11,29	5,15		A-8 	05,05
15,49	4,20		A-8 465 	00,85
15,59	0,10		N°634 	00,75
16,34	0,75		N 634 1 HOTEL - RESTAURANTE "EL APARCAMIENTO" "LA RONDA"	00,00

	Sección 2	Sector 3	REAGRUPAMIENTO →		PARQUE DE ASISTENCIA "A"
Distancia	Tiempo	Promedio	⌚ C.H	1B →	⌚ C.H 1C
16,34 Km	22'	44,56 km/h			



	Sección 2	Sector 4	PARQUE DE ASISTENCIA "A" →
Distancia	Tiempo 60'	Promedio	⌚ C.H. 1C → ⌚ C.H. 1D

DISTANCIA		DIRECCIÓN	INFORMACIÓN	PRÓXIMO CONTROL HORARIO
TOTAL	PARCIAL			
			ENTRADA PARQUE ASISTENCIA "A" Bar/Rte. El Aparcamiento  C.H.1C "LA RONDA"	



			SALIDA PARQUE ASISTENCIA "A" Bar/Rte. El Aparcamiento  C.H.1D "LA RONDA"	
--	--	---	--	--

Sección		Sector		PARQUE DE ASISTENCIA "A" ➔		T.C - 2	
2		5				"FERRERA DE MERÁS"	
Distancia	Tiempo	Promedio					
15,750 Km	25'	37,08 km/h		🕒 C.H	1D ➔	🕒 C.H	2

DISTANCIA		DIRECCIÓN	INFORMACIÓN	PRÓXIMO CONTROL HORARIO
TOTAL	PARCIAL			
0,00	0,00		N-634 1 HOTEL - RESTAURANTE "EL APARCAMIENTO"  C.H.1D "LA RONDA"	15,75
0,40	0,40		E-70 x A-8     	15,35
¡¡OJO!! ASEGURARSE DE SITUARSE EN EL CARRIL IZQUIERDO PARA SEGUIR DIRECCION AVILES-OVIEDO EN LA INCORPORACION A LA AUTOVIA				
5,20	4,80		A-8 460    	10,55
5,90	0,70		N-634 LUARCA BARRCIA ALMUÑA  C.H.1D    "BARRCIA"	9,85

Sección	Sector	PARQUE DE ASISTENCIA "A"	T.C - 2
2	5	➔	"FERRERA DE MERÁS"
Distancia	Tiempo	Promedio	
15,750 Km	25'	37,08 km/h	
		C.H 1D	C.H 2

DISTANCIA		DIRECCIÓN	INFORMACIÓN	PRÓXIMO CONTROL HORARIO
TOTAL	PARCIAL			
6,75	0,85	5	<p>N-634 N-634 LUARCA ↑ polígono industrial BARCIA</p>	9,00
7,25	0,50	6	<p>N-634 x VA-1 LUARCA 2 (por el faro) N-634 LUARCA 2 RESIDENCIA DE ANCIANOS 500m LUARCA (centro) Puerto de Luarca Faro ALMUÑA</p>	8,50
7,80	0,55	7	<p>N-634 x AS-351 HOTEL ZABALA AS-351 17 MERÁS 22 PAREDES N-634 15 TREVIAS 50 TINEO 38 LA ESPINA 2 N-634 LUARCA E-7017-5 Viejo Coaña</p>	7,95
11,45	3,65	8	<p>AS-351 EL CABANIN 500m SOBREANCHO</p>	4,30
13,35	1,90	9	<p>AS-351 CARLANGAS 1</p>	2,40

PLANO SALIDA




350 mts.



PLANO LLEGADA



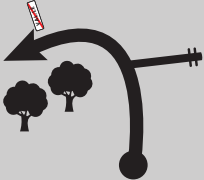



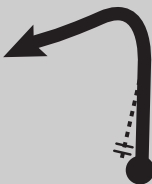





210 mts.



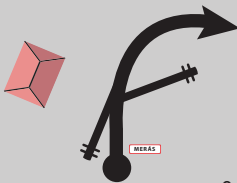


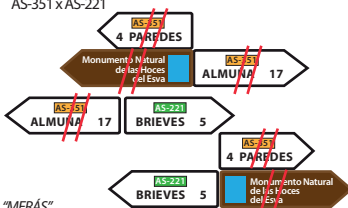
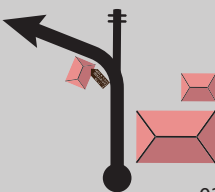



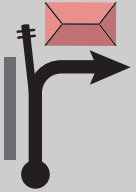

Sección	Sector	T.C - 2		➔ REAGRUPAMIENTO
2	6	"FERRERA DE MERÁS"		
Distancia	Tiempo	Promedio		
14,300 Km	25'	34,32 km/h	🕒 C.H 2	➔ 🕒 C.H 2A

DISTANCIA		DIRECCIÓN	INFORMACIÓN	PRÓXIMO CONTROL HORARIO	
TOTAL	PARCIAL				
0,00	0,00		AS-351 SALIDA "FERRERA DE MERÁS A2" 12,300 Km 	 R-01 	14,30
1,29	1,29		AS-351 	 R-02	13,01
1,57	0,28		AS-351 		12,73
2,27	0,70		AS-351 	 R-03	12,03
3,87	1,60		AS-351 MARQUESINA BUS "VALLE"	 R-04	10,43

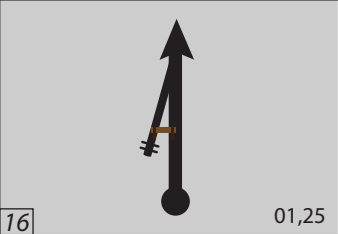


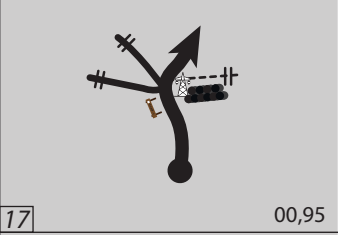



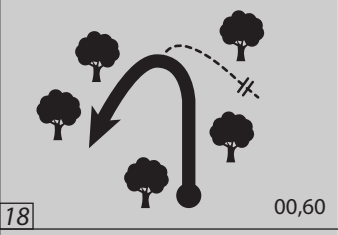


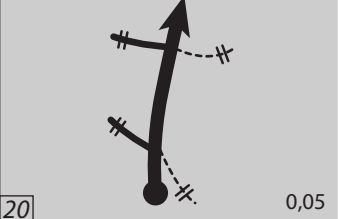
Sección	Sector	T.C - 2		➔ REAGRUPAMIENTO
2	6	"FERRERA DE MERÁS"		
Distancia	Tiempo	Promedio		
14,300 Km	25'	34,32 km/h	⌚ C.H 2	➔ ⌚ C.H 2A

DISTANCIA		DIRECCIÓN	INFORMACIÓN	PRÓXIMO CONTROL HORARIO
TOTAL	PARCIAL			
4,06	0,19	 6 08,84	AS-351  "VALLE"	10,24
5,46	1,40	 7 07,44	AS-351⊥ CAMINO DE TIERRA  R-05	08,84
6,46	1,00	 8 06,44	AS-351⊥ CAMINO DE TIERRA  R-06	07,84
7,21	0,75	 9 05,69	AS-351 	07,09
7,51	0,30	 10 05,39	AS-351  R-07	06,79

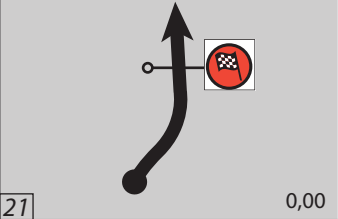




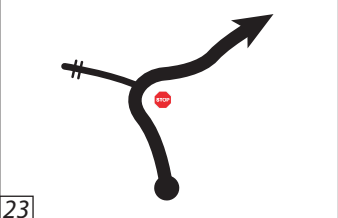

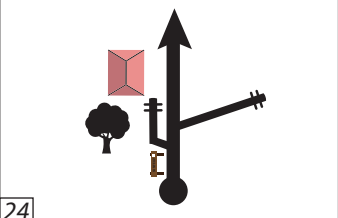

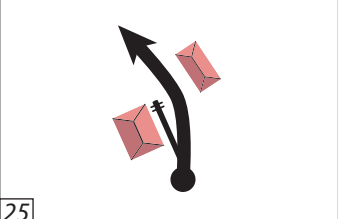
Sección	Sector	T.C - 2		➔ REAGRUPAMIENTO
2	6	"FERRERA DE MERÁS"		
Distancia	Tiempo	Promedio		
14,300 Km	25'	34,32 km/h	⌚ C.H 2	➔ ⌚ C.H 2A

DISTANCIA		DIRECCIÓN	INFORMACIÓN	PRÓXIMO CONTROL HORARIO
TOTAL	PARCIAL			
8,61	1,10	 <p>04,29</p>	AS-351 MERÁS  R-08	05,69
8,85	0,24	 <p>04,05</p>	AS-351 x AS-221  "MERÁS"	05,45
9,40	0,55	 <p>03,50</p>	AS-221 x Local  R-09 HÓRREO CASETA 	04,90
9,75	0,35	 <p>03,15</p>	Local	04,55
10,75	1,00	 <p>02,15</p>	Local MURO DE PIEDRA  R-10	03,55

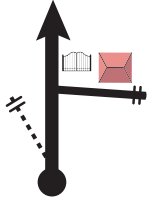


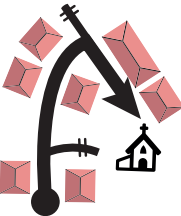





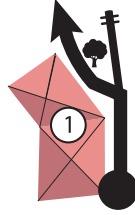

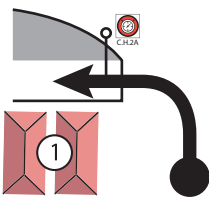



Sección	Sector	T.C - 2		➔ REAGRUPAMIENTO
2	6	"FERRERA DE MERÁS"		
Distancia	Tiempo	Promedio		
14,300 Km	25'	34,32 km/h	⌚ C.H 2	➔ ⌚ C.H 2A

DISTANCIA		DIRECCIÓN	INFORMACIÓN	PRÓXIMO CONTROL HORARIO
TOTAL	PARCIAL			
11,65	0,90		Local  SEÑAL MADERA  R-11	02,65
11,95	0,30		Local  L'ATAUD SEÑAL MADERA   SILOS	02,35
12,30	0,35		Local	02,00
12,70	0,40		Local  R-12	01,60
12,82	0,12		Local	01,48

Sección	Sector	T.C - 2		➔ REAGRUPAMIENTO
2	6	"FERRERA DE MERÁS"		
Distancia	Tiempo	Promedio		
14,300 Km	25'	34,32 km/h	⌚ C.H 2	➔ ⌚ C.H 2A

DISTANCIA		DIRECCIÓN	INFORMACIÓN	PRÓXIMO CONTROL HORARIO	
TOTAL	PARCIAL				
12,87	0,05	 <p>21 0,00</p>	Local  1 META "FERRERA DE " MERÁS A2 12,900 Km	01,42	
13,12	0,25	 <p>22 STOP</p>	Local  2 "SAN FELIZ"	 R-13	01,17
13,27	0,13	 <p>23</p>	Local  "SAN FELIZ"	01,02	
13,37	0,10	 <p>24</p>	Local  "SAN FELIZ"	00,92	
13,50	0,13	 <p>25</p>	Local	00,79	

Sección	Sector	T.C - 2		➔ REAGRUPAMIENTO
2	6	"FERRERA DE MERÁS"		
Distancia	Tiempo	Promedio		
14,300 Km	25'	34,32 km/h	🕒 C.H 2	➔ 🕒 C.H 2A

DISTANCIA		DIRECCIÓN	INFORMACIÓN	PRÓXIMO CONTROL HORARIO
TOTAL	PARCIAL			
13,73	0,23		Local  PORTILLO  CASETA	00,56
14,03	0,30		Local  IGLESIA DE SAN MIGUEL <i>"TREVÍAS"</i>	00,26
14,07	0,05		Local  IGLESIA DE SAN MIGUEL  HÓRREO  ① PARROQUIA RURAL <i>"TREVÍAS"</i>	00,21
14,12	0,05		Local  ① CENTRO DE SALUD <i>"TREVÍAS"</i>	00,16
14,30	0,16		Local  ① COLEGIO  EXPLANADA  C.H.2A <i>"TREVÍAS"</i>	00,00

1+4 RALLYSPRINT

VILLA DE LUARCA

01 - 02 NOVIEMBRE '25

3ª SECCIÓN

14 Rallysprint Villa de Luarca (2 Noviembre 2025)

Sector	CH	ITINERARIO	Recorrido TC	Recorrido enlace	Recorrido total	Tiempo invertido	Media velocidad	Hora 1º vehículo	
Sección 3	7	2B	Salida Reagrupamiento					13:55	
		2C	Entrada Zona Asistencia		16,34	16,34	00:22	44,56	14:17
	8	ASISTENCIA (B)					01:00		
		2D	Salida - PQ Asistencia - Hotel Aparcamiento						15:17
	9	3	Carlangas (Salida TC 3)		15,75	15,75	00:25	37,08	15:42
		TC 3 "FERRERA DE MERÁS"		12,90			00:03		15:45
	10	3A	Entrada Parque Cerrado Fin Rallysprint		18,63	31,53	00:45	42,04	16:30
		Entrega de Trofeos (PQ Cerrado - Plaza de Alfonso X "El Sabio")							18:45

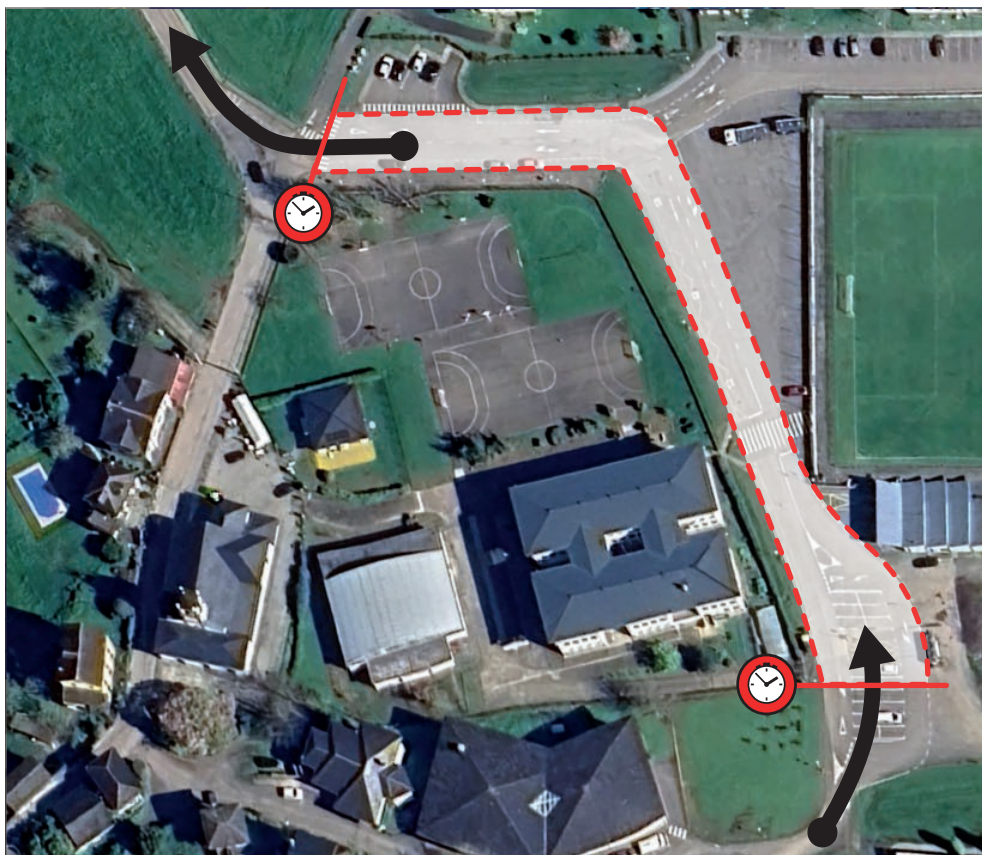
UBICACIONES GENERALES:

VERIFICACIONES TECN. Y ADMINISTRATIVAS	43°53,034' N -06°55,741' W	REAGRUPAMIENTO ENTRADA	43°49,915' N -6°43,675' W
PODIUM CEREMONIA	43°54,517' N -06°53,326' W	REAGRUPAMIENTO SALIDA	43°54,515' N -06°53,313' W
PARQUE CERRADO ENTRADA	43°32'38,9"N -06°32'10,4"W	PARQUE ASISTENCIA ENTRADA	43°499,541' N -06°436,496' W
PARQUE CERRADO SALIDA	43°32'37,4"N -06°32'07,4"W	PARQUE ASISTENCIA SALIDA	43°500,515' N -06°436,670' W

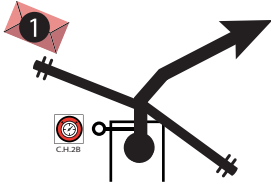

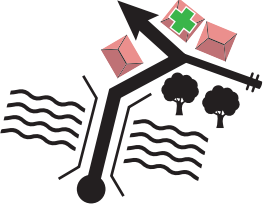





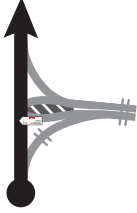

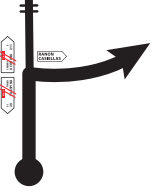

T.C. "FERRERA DE MERÁS":

C.H	43°50,968' N -6°48,410' W	LLEGADA	43°49,122' N -6°43,984' W
SALIDA	43°50,722' N -6°48,208' W	C.S	43°49,252' N -6°43,799' W

	Sección 3	Sector 7	REAGRUPAMIENTO →	PARQUE DE ASISTENCIA "B"
Distancia	Tiempo	Promedio	🕒 C.H 2B →	🕒 C.H 2C
16,34 Km	22'	44,56 km/h		



Sección		Sector		REAGRUPAMIENTO →	PARQUE DE ASISTENCIA "B"
3		7			
Distancia	Tiempo	Promedio		C.H. 2B →	C.H. 2C
16,34 Km	22'	44,56 km/h			

DISTANCIA		DIRECCIÓN	INFORMACIÓN	PRÓXIMO CONTROL HORARIO
TOTAL	PARCIAL			
00,00	0,00		Local  C.H.2B "TREVÍAS"	1 BAR "EL MATARILE" 16,34
00,11	0,11		Local x N-634  Río Esva  FARMACIA "TREVÍAS"	16,23
01,26	1,15		N-634  	15,08
01,44	0,18		N-634 	14,90
04,39	2,95		N-634 x Local RANON CASIELLAS 	11,95


Sección		Sector		REAGRUPAMIENTO	➔	PARQUE DE ASISTENCIA "B"	
3		7					
Distancia	Tiempo	Promedio		⌚	C.H	2B	➔
16,34 Km	22'	44,56 km/h					

DISTANCIA		DIRECCIÓN	INFORMACIÓN	PRÓXIMO CONTROL HORARIO
TOTAL	PARCIAL			
04,63	0,24	6	Local A-8 "RANÓN" 16t 40 >2,2m EXCEPTO PARA BUS, SERVICIOS MUNICIPALES Y AGRICULTORES	11,71
05,83	1,20	7	Local x N-632a STOP todas direcciones	10,51
05,90	0,07	8	N-632a todas direcciones N-632 QUERÚAS BUSTO E-70 A-8 Luarca A Coruña E-70 A-8 Oviedo	10,44
06,00	0,10	9	N-632a x N-632 E-70 A-8 Oviedo N-632 QUERÚAS BUSTO E-70 A-8 Luarca A Coruña N-632 QUERÚAS CADAVEDO BUSTO E-70 A-8 Luarca A Coruña	10,34
06,14	0,14	10	N-634 x A-8 N-632 QUERÚAS CADAVEDO BUSTO E-70 A-8 Luarca A Coruña	10,20

Sección		Sector		REAGRUPAMIENTO →	PARQUE DE ASISTENCIA "B"
3		7			
Distancia	Tiempo	Promedio		⌚ C.H. 2B →	⌚ C.H. 2C
16,34 Km	22'	44,56 km/h			

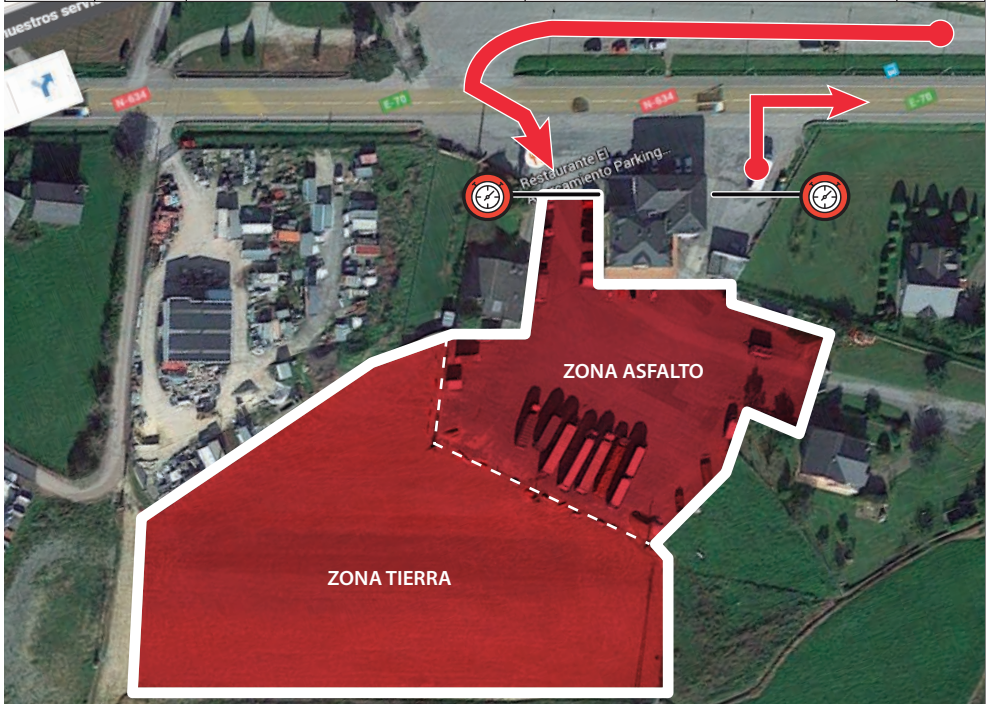
DISTANCIA		DIRECCIÓN	INFORMACIÓN	PRÓXIMO CONTROL HORARIO
TOTAL	PARCIAL			
11,29	5,15	11	<p>A-8 460 N-33 BARCOA ALUÑA LUARCA</p>	05,05
15,49	4,20	12	<p>A-8 465 viaducto del Zurraco 82 m N-634 LUARCA OTUR EL CHANO VALTRAVIESO</p>	00,85
15,59	0,10	13	<p>N°634 N-634 OTUR N-634 LUARCA EL CHANO VALTRAVIESO "VISTALEGRE" N-634 OTUR</p>	00,75
16,34	0,75	14	<p>N 634 1 HOTEL - RESTAURANTE "EL APARCAMIENTO" "POR FAVOR, SIGAN LAS INDICACIONES PARA ENTRAR A REST. "EL APARCAMIENTO TAL Y COMO EST INDICADO" C.H.2C "LA RONDA"</p>	00,00

Sección		Sector		REAGRUPAMIENTO →	PARQUE DE ASISTENCIA "B"
3		7			
Distancia	Tiempo	Promedio		🕒 C.H 2B →	🕒 C.H 2C
16,34 Km	22'	44,56 km/h			



Sección	Sector	PARQUE DE ASISTENCIA "B" →	
3	8		
Distancia	Tiempo Promedio	⌚ C.H. 2C → ⌚ C.H. 2D	
	60'		

DISTANCIA		DIRECCIÓN	INFORMACIÓN	PRÓXIMO CONTROL HORARIO
TOTAL	PARCIAL			
			ENTRADA PARQUE ASISTENCIA "B" Bar/Rte. El Aparcamiento "LA RONDA"	



			SALIDA PARQUE ASISTENCIA "B" Bar/Rte. El Aparcamiento "LA RONDA"	
--	--	--	---	--

Sección		Sector		PARQUE DE ASISTENCIA "B" ➔		T.C - 3	
3		9				"FERRERA DE MERÁS"	
Distancia	Tiempo	Promedio					
15,750Km	25'	37,08 km/h		🕒 C.H	2D ➔	🕒 C.H	3

DISTANCIA		DIRECCIÓN	INFORMACIÓN	PRÓXIMO CONTROL HORARIO
TOTAL	PARCIAL			
0,00	0,00		N-634 1 HOTEL - RESTAURANTE "EL APARCAMIENTO"  C.H.2D "LA RONDA"	15,75
0,40	0,40		E-70 x A-8     	15,35
<p>¡¡OJO!! ASEGURARSE DE SITUARSE EN EL CARRIL IZQUIERDO PARA SEGUIR DIRECCION AVILES-OVIEDO EN LA INCORPORACION A LA AUTOVIA</p>				
5,20	4,80		A-8 460    	10,55
5,90	0,70		N-634 LUARCA BARCIA ALMUÑA     "BARCIA"	9,85

Sección	Sector	PARQUE DE ASISTENCIA "B" → "FERRERA DE MERÁS"
3	9	
Distancia	Tiempo	Promedio
15,750 Km	25'	37,08 km/h
		🕒 C.H 2D → 🕒 C.H 3

DISTANCIA		DIRECCIÓN	INFORMACIÓN	PRÓXIMO CONTROL HORARIO
TOTAL	PARCIAL			
6,75	0,85		N-634 BARCIA	9,00
7,25	0,50		N-634 x VA-1 RESIDENCIA DE ANCIANOS 500m ALMUÑA	8,50
7,80	0,55		N-634 x AS-351 	7,95
11,45	3,65		EL CABANIN 500m SOBREANCHO	4,30
13,35	1,90		AS-351 CARLANGAS 1	2,40

PLANO SALIDA




350 mts.





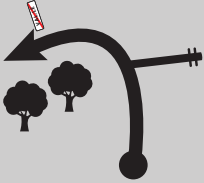



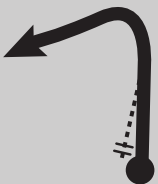





210 mts.



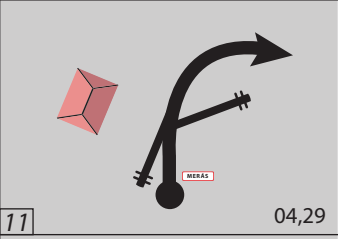
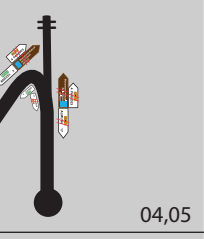
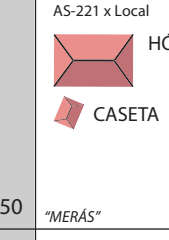

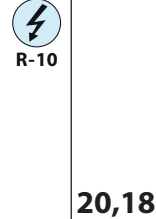
Sección	Sector	T.C - 3	PARQUE CERRADO FINAL
3	10	"FERRERA DE MERÁS" →	
Distancia	Tiempo	Promedio	
30,730 Km	45'	41,24 km/h	
		⌚ C.H 3 →	⌚ C.H 3A

DISTANCIA		DIRECCIÓN	INFORMACIÓN	PRÓXIMO CONTROL HORARIO
TOTAL	PARCIAL			
0,00	0,00		AS-351 SALIDA "FERRERA DE MERÁS A3" 12,300 Km 	30,93
1,29	1,29		AS-351 	29,64
1,57	0,28		AS-351 	29,36
2,27	0,70		AS-351 	28,66
3,87	1,60		AS-351 MARQUESINA BUS 	27,06

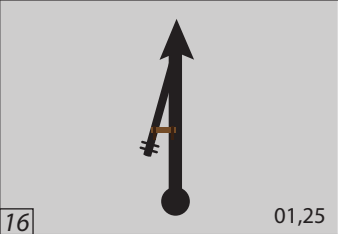


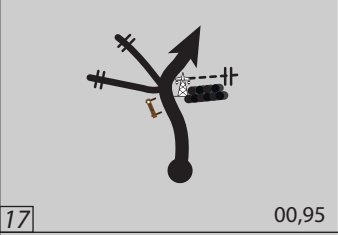



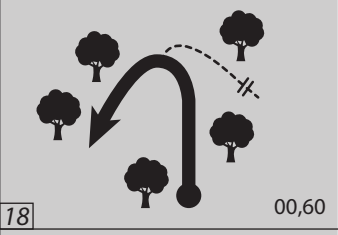



Sección	Sector	T.C - 3	➔	PARQUE CERRADO FINAL
3	10	"FERRERA DE MERÁS"		
Distancia	Tiempo	Promedio	⌚ C.H	3 ➔ ⌚ C.H
30,730 Km	45'	41,24 km/h		3A

DISTANCIA		DIRECCIÓN	INFORMACIÓN	PRÓXIMO CONTROL HORARIO
TOTAL	PARCIAL			
4,06	0,19		AS-351  "VALLE" 08,84	26,87
5,46	1,40		AS-351⊥ CAMINO DE TIERRA  R-05 07,44	25,47
6,46	1,00		AS-351⊥ CAMINO DE TIERRA  R-06 06,44	24,47
7,21	0,75		AS-351  05,69	23,72
7,51	0,30		AS-351  R-07 05,39	23,42

Sección	Sector	T.C - 3	➔	PARQUE CERRADO FINAL		
3	10	"FERRERA DE MERÁS"				
Distancia	Tiempo	Promedio	⌚ C.H	➔	⌚ C.H	3A
30,730 Km	45'	41,24 km/h				

DISTANCIA		DIRECCIÓN	INFORMACIÓN	PRÓXIMO CONTROL HORARIO
TOTAL	PARCIAL			
8,61	1,10	 04,29	AS-351 MERÁS ⚡ R-08	22,32
8,85	0,24	 04,05	AS-351 x AS-221 4 PARDES Monumento Natural de las Fozes del Esva ALMUNIA 17 AS-221 ALMUNIA 17 BRIEVES 5 4 PARDES BRIEVES 5 Monumento Natural de las Fozes del Esva	22,08
9,40	0,55	 03,50	AS-221 x Local HÓRREO CASETA IGLESIA CEMENTERIO FERRERA DE MERÁS ⚡ R-09	21,53
9,75	0,35	 03,15	Local	21,18
10,75	1,00	 02,15	Local MURO DE PIEDRA ⚡ R-10	20,18

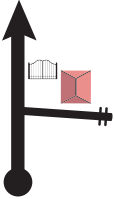


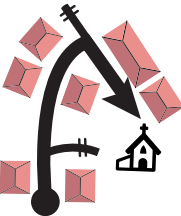

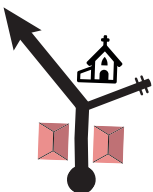

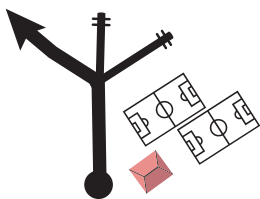
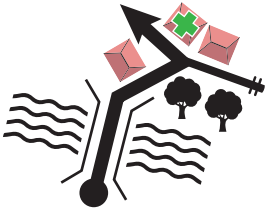


Sección	Sector	T.C - 3	➔	PARQUE CERRADO FINAL		
3	10	"FERRERA DE MERÁS"				
Distancia	Tiempo	Promedio	⌚ C.H	3 ➔	⌚ C.H	3A
30,730 Km	45'	41,24 km/h				

DISTANCIA		DIRECCIÓN	INFORMACIÓN	PRÓXIMO CONTROL HORARIO
TOTAL	PARCIAL			
11,65	0,90		Local  SEÑAL MADERA  R-11	02,90
11,95	0,30		Local  SEÑAL MADERA   SILOS	02,60
12,30	0,35		Local	02,25
12,70	0,40		Local  R-12	01,85
12,82	0,12		Local	01,73

Sección	Sector	T.C - 3	PARQUE CERRADO FINAL
3	10	"FERRERA DE MERÁS" →	
Distancia	Tiempo	Promedio	
30,730 Km	45'	41,24 km/h	
		C.H 3 →	C.H 3A

DISTANCIA		DIRECCIÓN	INFORMACIÓN	PRÓXIMO CONTROL HORARIO
TOTAL	PARCIAL			
12,87	0,05	<p>00,00</p>	Local 1 META "FERRERA DE " MERÁS A2 12,900 Km	01,68
13,17	0,30	<p>2 STOP</p>	Local 2 "SAN FELIZ"	01,38
13,30	0,13		Local "SAN FELIZ"	01,25
13,60	0,30		Local "SAN FELIZ"	00,95
13,69	0,09		Local	00,86

Sección	Sector	T.C - 3	➔	PARQUE CERRADO FINAL
3	10	"FERRERA DE MERÁS"		
Distancia	Tiempo	Promedio	⌚ C.H	3 ➔ ⌚ C.H 3A
30,730 Km	45'	41,24 km/h		

DISTANCIA		DIRECCIÓN	INFORMACIÓN	PRÓXIMO CONTROL HORARIO
TOTAL	PARCIAL			
13,85	0,16		Local  PORTILLO  CASETA	17,08
14,35	0,50		Local  IGLESIA DE SAN MIGUEL "TREVÍAS"	16,58
14,42	0,07		Local  IGLESIA DE SAN MIGUEL "TREVÍAS"	16,51
14,53	0,11		Local "TREVÍAS"	16,40
14,64	0,11		Local x N-634  Río Esva  FARMACIA "TREVÍAS"	16,29

Sección 3	Sector 10	T.C - 3 "FERRERA DE MERÁS" →	PARQUE CERRADO FINAL
Distancia 30,730 Km	Tiempo 45'	Promedio 41,24 km/h	
		C.H 3 →	C.H 3A

DISTANCIA		DIRECCIÓN	INFORMACIÓN	PRÓXIMO CONTROL HORARIO
TOTAL	PARCIAL			
15,79	1,15		N-634 	15,14
15,97	0,18		N-634 	14,96
18,92	2,95		N-634 x Local RANON CASIELLAS 	12,01
19,16	0,24		Local A-8 <small>EXCEPTO FURGONES, SERVICIOS MUNICIPALES E INTERMUNICIPALES</small>	11,77
20,36	1,20		Local x N-632a 	10,57


Sección	Sector	T.C - 3	PARQUE CERRADO FINAL
3	10	"FERRERA DE MERÁS" →	
Distancia	Tiempo	Promedio	
30,730 Km	45'	41,24 km/h	
		⌚ C.H 3 →	⌚ C.H 3A

DISTANCIA		DIRECCIÓN	INFORMACIÓN	PRÓXIMO CONTROL HORARIO
TOTAL	PARCIAL			
20,43	0,07		<p>N-632a</p> <p>todas direcciones</p>	10,50
20,53	0,10		<p>N-632a x N-632</p>	10,40
20,67	0,14		<p>N-634 x A-8</p>	10,26
25,82	5,15		<p>A-8</p> <p>460</p>	5,11
26,22	0,40		<p>N-634</p> <p>"BARCIA"</p>	4,71

Sección	Sector	T.C - 3	PARQUE CERRADO FINAL
3	10	"FERRERA DE MERÁS" →	
Distancia	Tiempo	Promedio	
30,730 Km	45'	41,24 km/h	
		⌚ C.H 3 →	⌚ C.H 3A

DISTANCIA		DIRECCIÓN	INFORMACIÓN	PRÓXIMO CONTROL HORARIO
TOTAL	PARCIAL			
27,07	0,85		N-634 	3,86
27,57	0,50		N-634 x VA-1 "BARCIA"	3,36
29,05	1,48		VA-1 ① BAR MARISOL "VILLAR"	1,88
30,33	1,28		Crtra del Faro x Paseo del Muelle ① BAR NUEVO PLANETA ② PUB LA CATALANA "LUARCA"	0,60
30,63	0,30		C/Rivero ① BAR "EL CAMBARAL" 	0,30

	Sección 3	Sector 10	T.C - 3 "FERRERA DE MERÁS" →	PARQUE CERRADO FINAL
Distancia 30,930 Km	Tiempo 45'	Promedio 41,24 km/h	⌚ C.H 3 →	⌚ C.H 3A





RALLYSPRINT

VILLA DE **01 - 02 NOVIEMBRE '25**

LUARCA

RUTA ALTERNATIVA

UBICACIONES GENERALES:

VERIFICACIONES TECN. Y ADMINISTRATIVAS	43°53,034'N -06°55,741'W	REAGRUPAMIENTO ENTRADA	43°49,915'N -6°43,675'W
--	-----------------------------	------------------------	----------------------------

PODIUM CEREMONIA	43°54,517'N -06°53,326'W	REAGRUPAMIENTO SALIDA	43°54,515'N -06°53,313'W
------------------	-----------------------------	-----------------------	-----------------------------

PARQUE CERRADO ENTRADA	43°32'38,9"N -06°32'10,4"W	PARQUE ASISTENCIA ENTRADA	43°499,541'N -06°436,496'W
------------------------	-------------------------------	---------------------------	-------------------------------

PARQUE CERRADO SALIDA	43°32'37,4"N -06°32'07,4"W	PARQUE ASISTENCIA SALIDA	43°500,515'N -06°436,670'W
-----------------------	-------------------------------	--------------------------	-------------------------------

T.C. "FERRERA DE MERÁS":

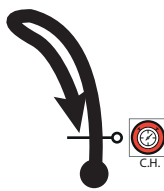









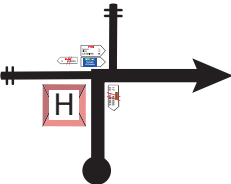


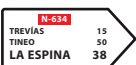


C.H	43°50,968'N -6°48,410'W
-----	----------------------------

LLEGADA	43°49,122'N -6°43,984'W
---------	----------------------------

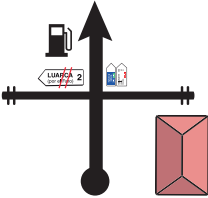
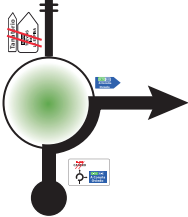



SALIDA	43°50,722'N -6°48,208'W
--------	----------------------------

C.S	43°49,252'N -6°43,799'W
-----	----------------------------

Sección		Sector	T.C	
Distancia		Tiempo	"FERRERA DE MERÁS" → REAGRUPAMIENTO	
Promedio				
10,700 Km	14'	45,86 km/h	🕒 C.H	→ 🕒 C.H

DISTANCIA		DIRECCIÓN	INFORMACIÓN	PRÓXIMO CONTROL HORARIO
TOTAL	PARCIAL			
0,00	0,00	1 	AS-351  C.H.	10,70
1,40	1,40	2 	AS-351   MARQUESINA BUS	9,30
2,00	0,60	3 	AS-351 	8,70
3,81	1,81	4 	AS-351   SOBREANCHO	6,89
7,39	3,58	5 	AS-351 x N-634  HOTEL ZABALA     "ALMUÑA"	3,31

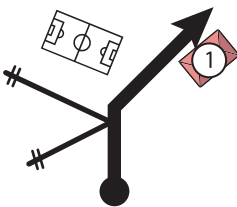

Sección		Sector		T.C		REAGRUPAMIENTO	
Distancia		Tiempo		Promedio		"FERRERA DE MERÁS"	
10,700 Km		14'		45,86 km/h		C.H	
						C.H	

DISTANCIA		DIRECCIÓN	INFORMACIÓN	PRÓXIMO CONTROL HORARIO
TOTAL	PARCIAL			
0,00	0,00	6	 <p>N-634</p> <p>LUARCA 2 (por el faro)</p> <p>N-634 15 TREVÍAS 50 TINEO 38 LA ESPINA</p> <p>E-70 A-8 Oviedo A Coruña</p>	10,70
1,40	1,40	7	 <p>N-634</p> <p>N-632 CANERO</p> <p>E-70 A-8 A Coruña Oviedo</p> <p>E-70 A-8 A Coruña Oviedo</p> <p>Tanatorio N-634 TREVÍAS LA ESPINA</p>	9,30
2,00	0,60	8	 <p>N-634 x A-8</p> <p>E-70 A-8 Avilés Oviedo</p> <p>E-70 A-8 Ribade Lugo A Coruña</p> <p>E-70 A-8 Ribade Lugo A Coruña</p> <p>E-70 A-8 Avilés Oviedo</p>	8,70
3,81	1,81	9	 <p>A-8 x N-632a</p> <p>455</p> <p>N-632a CANERO</p> <p>N-632 QUERÚAS BUSTO</p> <p>455</p> <p>AUTOCAR</p>	6,89
7,39	3,58	10	 <p>N-632a</p> <p>E-70 A-8 Avilés Oviedo</p> <p>N-632a CANERO</p> <p>N-632 QUERÚAS BUSTO</p> <p>E-70 A-8 Luarca A Coruña</p> <p>N-632a CANERO</p>	3,31

Sección		Sector	T.C		
Distancia		Tiempo	Promedio	"FERRERA DE MERÁS"	➔ REAGRUPAMIENTO
10,700 Km	14'	45,86 km/h	🕒 C.H	➔	🕒 C.H

DISTANCIA		DIRECCIÓN	INFORMACIÓN	PRÓXIMO CONTROL HORARIO
TOTAL	PARCIAL			
0,00	0,00		N-632a 	10,70
1,40	1,40		N-632a x Local 1 RESIDENCIA 	9,30
2,00	0,60		Local x N-634 	8,70
3,81	1,81		"RANÓN" N-632 	6,89
7,39	3,58		N-634 x Local 	3,31

Sección		Sector	T.C	
			"FERRERA DE MERÁS"	➔ REAGRUPAMIENTO
Distancia	Tiempo	Promedio		
10,700 Km	14'	45,86 km/h	🕒 C.H	➔ 🕒 C.H

DISTANCIA		DIRECCIÓN	INFORMACIÓN	PRÓXIMO CONTROL HORARIO
TOTAL	PARCIAL			
0,00	0,00		Local ① BAR "EL MATARILE"	10,70
1,40	1,40		Local IGLESIA DE SAN MIGUEL HÓRREO ① PARROQUIA RURAL	9,30

CONTINUAR EN **CASILLA 29** DE LA **PÁGINA 22** DEL ROAD-BOOK PARA DIRIGIRSE AL REAGRUPAMIENTO* (C/ Jesús Peláez Rodríguez)

*En caso de tratarse de la última sección dirigirse al Parque Cerrado (Plaza Alfonso X "El Sabio") siguiendo las instrucciones:

- Dar la vuelta y dirigirse por la AS-351 **7,9km** hasta el **cruce con la N-634** a la altura de "Almuña".
- Girar a la **derecha** y continuar por N-634 **450 metros** hasta el **cruce con la VA-1**.
- Girar a la **izquierda** en dirección "**Luarca (por el Faro)**".
- Situarse en la **Casilla 7** de la **Página 3** y continuar el recorrido marcado hasta la **Casilla 12**.

NOTAS:

A series of horizontal dotted lines for writing notes.

SOLICITUD DE CONSULTA

NOTA: Esta ficha debe ser entregada en mano al encargado de Relaciones con los Concur-
santes, al Director de la prueba o su representante en la Secretaría del Rally.

Tramo Cronometrado nº Coche nº.....

CH nº.....

Objeto de la Consulta (por favor, sea breve y conciso y escriba legible)

.....
.....
.....
.....

Nombre de la persona que hace la consulta

Firma

Cargo

Fecha Hora.....

ACTO

.....
.....
.....
.....

Nombre del Oficial

Firma

Cargo del Oficial

Fecha Hora.....



TELÉFONO DE EMERGENCIA

684 665 555

MOSTRAR HACIA EL RECORRIDO EN CASO DE NECESITAR ASISTENCIA MÉDICA

OK

**MOSTRAR HACIA EL RECORRIDO EN CASO
DE NO NECESITAR ASISTENCIA MÉDICA**